


RAPORT

**Z PRZEPROWADZENIA KONSULTACJI SPOŁECZNYCH
DOTYCZĄCYCH PROJEKTU UCHWAŁY RADY GMINY STARY LUBOTYŃ
W SPRAWIE WYZNACZENIA OBSZARU ZDEGRADOWANEGO ORAZ
OBSZARU REWITALIZACJI W GMINIE STARY LUBOTYŃ**



STARY LUBOTYŃ, 12 SIERPANIA 2024 R.

Spis treści

1.	WPROWADZENIE	3
2.	SPOSÓB PRZEPROWADZENIA KONSULTACJI SPOŁECZNYCH	3
3.	PODSUMOWANIE WYNIKÓW KONSULTACJI SPOŁECZNYCH	4

1. WPROWADZENIE

Zasady oraz tryb przygotowania, prowadzenia i oceny rewitalizacji zostały określone w ustawie z dnia 9 października 2015 r. o rewitalizacji (Dz.U. 2024 r. poz. 278). Konsultacje społeczne projektu uchwały w sprawie wyznaczenia obszaru zdegradowanego i obszaru rewitalizacji Gminy Stary Lubotyń zostały przeprowadzone na podstawie art. 6 i art 11 ust. 3 ww. ustawy. Przygotowanie, koordynowanie i tworzenie warunków do prowadzenia rewitalizacji, a także jej prowadzenie w zakresie właściwości gminy, stanowią jej zadania własne. Zadania te gmina realizuje w sposób jawny i przejrzysty, z zapewnieniem aktywnego udziału interesariuszy na każdym etapie (partycypacja społeczna).

Interesariuszami rewitalizacji są w szczególności:

1. mieszkańcy gminy i mieszkańcy obszaru rewitalizacji oraz właściciele, użytkownicy wiczyści nieruchomości i podmioty zarządzające nieruchomościami znajdującymi się na tym obszarze,
2. podmioty prowadzące lub zamierzające prowadzić na obszarze gminy działalność gospodarczą,
3. podmioty prowadzące lub zamierzające prowadzić na obszarze gminy działalność społeczną, w tym organizacje pozarządowe i grupy nieformalne,
4. jednostki samorządu terytorialnego, ich jednostki organizacyjne, oraz organy doradcze i konsultacyjne gminy,
5. organy władzy publicznej,
6. inne podmioty, realizujące na obszarze rewitalizacji uprawnienia Skarbu Państwa.

Celem konsultacji było zebranie od interesariuszy rewitalizacji uwag, opinii i propozycji dotyczących wyznaczonego obszaru zdegradowanego i obszaru rewitalizacji.

2. SPOSÓB PRZEPROWADZENIA KONSULTACJI SPOŁECZNYCH

Konsultacje społeczne zostały przeprowadzone w terminie od 26 czerwca 2024 r. do 31 lipca 2024 r. w następujących formach:

1. zbieranie uwag w postaci papierowej,
2. zbieranie uwag w formie elektronicznej,
3. spotkanie konsultacyjne,
4. ankiety on-line.

Informacja o konsultacjach społecznych ww. projektu uchwały wraz z załącznikami, tj. mapą obszaru zdegradowanego i obszaru rewitalizacji Gminy, projektem diagnozy służącej wyznaczeniu obszaru zdegradowanego oraz obszaru rewitalizacji Gminy Stary Lubotyń oraz formularzem uwag została zamieszczona na stronie podmiotowej gminy w Biuletynie Informacji Publicznej (<http://www.bip.lubotyn.pl/a,1390,konsultacje-spoleczne-projektu-uchwaly-w-sprawie-wyznaczenia-obszaru-zdegradowanego-i-obszaru-rewitalizacji-gminy>), na stronie internetowej Gminy (<https://www.lubotyn.pl/rozpoczynaja-sie-konsultacje-spoleczne/>) oraz w sposób zwyczajowy przyjęty, tj. na tablicy ogłoszeń w Urzędzie Gminy w Starym Lubotyniu.

Zbieranie uwag w postaci papierowej odbywało się z wykorzystaniem przygotowanego formularza. Formularz uwag został ponadto udostępniony w formie elektronicznej na stronie internetowej Gminy Stary Lubotyń, tj. www.lubotyń.pl oraz w Biuletynie Informacji Publicznej, tj. www.bip.lubotyń.pl oraz w formie papierowej w Urzędzie Gminy w Starym Lubotyniu, Stary Lubotyń 42, 07-303 Stary Lubotyń.

Wypełniony formularz uwag można było przesłać na adres: Urząd Gminy w Starym Lubotyniu, Stary Lubotyń 42, 07-303 Stary Lubotyń lub złożyć osobiście w Urzędzie Gminy w Starym Lubotyniu.

Zbieranie uwag w formie elektronicznej odbywało się poprzez przesłanie wypełnionego formularza uwag na adres e-mail: gmina@lubotyń.pl.

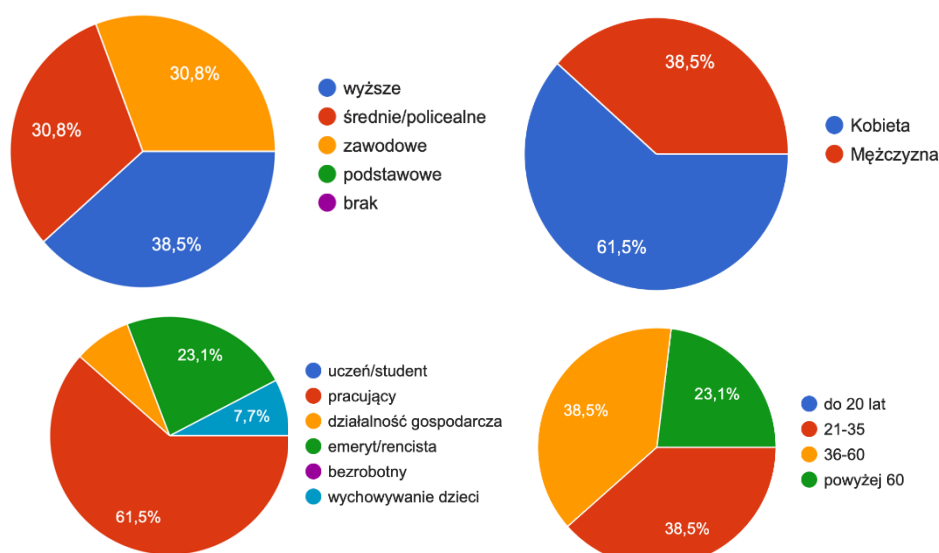
Spotkanie konsultacyjne z użyciem środków porozumiewania się na odległość odbyło się w dniu 4 lipca 2024 r. z użyciem platformy Google Meet. Celem spotkania było przedstawienie wyników diagnozy służącej wyznaczeniu obszaru zdegradowanego i obszaru rewitalizacji Gminy Stary Lubotyń, a także zapewnienie możliwości złożenia uwag i przedstawienia opinii wszystkim interesariuszom.

Ankieta on-line dostępna była dla wszystkich interesariuszy pod adresem: https://docs.google.com/forms/d/e/1FAIpQLSegTYvW8TxnkJEohGi9aOhK4KE1T8BOv760Qymy14IX-wTKTg/viewform?vc=0&c=0&w=1&flr=0&usp=mail_form_link.

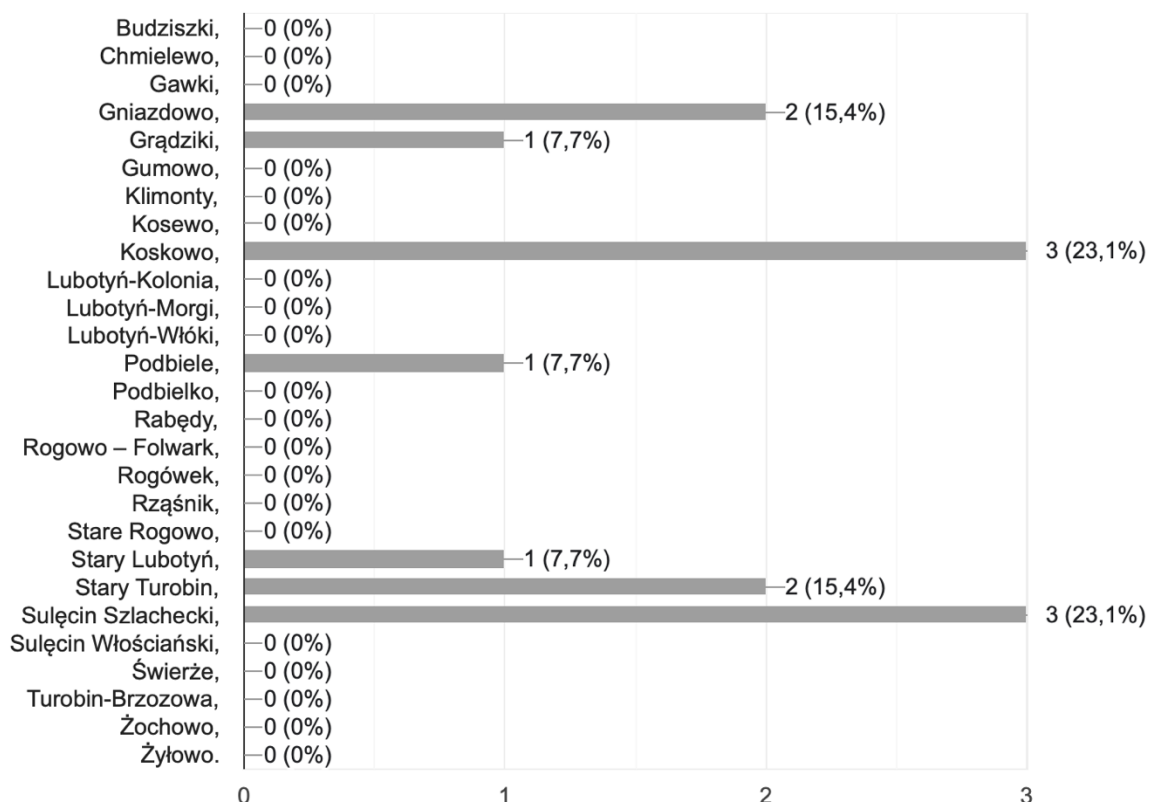
3. PODSUMOWANIE WYNIKÓW KONSULTACJI SPOŁECZNYCH

Konsultacje społeczne projektu uchwały w sprawie wyznaczenia obszaru zdegradowanego oraz obszaru rewitalizacji w Gminie Stary Lubotyń odbyły się zgodnie przyjętym sposobem ich przeprowadzenia. Nie zgłoszono żadnych uwag ani propozycji zmian projektu diagnozy, wykorzystując formularz w formie papierowej i elektronicznej. Spotkanie konsultacyjne odbyło się 4 lipca 2024 r. z użyciem platformy Google Meet.

Liczba wypełnionych ankiet on-line wyniosła 13. Ankiety zostały wypełnione przez 61,5% kobiet i 38,5% mężczyzn. Wykształcenie wyższe zadeklarowało 30,8%, średnie - 30,8% i zawodowe - 38,5% respondentów, głównie to osoby pracujące (61,5%) reprezentowane przez 38,5% osób w wieku 21-35 lat, 38,5% osób w wieku 36-60 lat oraz 23,1% osób w wieku powyżej 60 lat.



Jako obszar rewitalizacji wskazanych zostało siedem miejscowości. Koskowo i Sulęcín Szlachecki wskazało 23,1%, Gniazdowo i Stary Turobin 15,4%, Stary Lubotyń, Grądziki i Podbiele 7,7% osób wypełniających ankietę.



Wśród problemów w sferze społecznej ankietowani jako główne problemy wskazywali wyludnianie się miejscowości (53,8%), starzejące się społeczeństwo (46,2%) oraz niski poziom uczestnictwa w życiu publicznym i kulturalnym oraz słabą integrację lokalnej społeczności. W sferze gospodarczej mieszkańcy najczęściej wskazywali na niski poziom przedsiębiorczości i słabą kondycję lokalnych przedsiębiorstw.

Z kolei problemem w sferze środowiskowej, przestrzenno-funkcjonalnej i technicznej najczęściej diagnozowanym przez ankietowanych było niewystarczające wyposażenie w infrastrukturę społeczną (tj. przedszkola, szkoły, ośrodki: zdrowia, kultury, sportowe, rekreacyjne), niewystarczające zagospodarowanie terenów publicznych (oświetlenie publiczne, chodniki, ścieżki rowerowe) oraz brak dostępu do urządzeń, sieci przesyłowych infrastruktury technicznej (energetyka, ciepło, woda, gaz, ścieki), jak również dostępu do dobrej jakości dróg.

Przeprowadzone konsultacje potwierdziły zasadność podjęcia działań związanych z rewitalizacją, której celem jest poprawa jakości życia mieszkańców wyznaczonych podobszarów. Treść oraz zakres konsultowanego projektu uchwały w sprawie wyznaczenia obszaru zdegradowanego oraz obszaru rewitalizacji Gminy Stary Lubotyń wraz z projektem diagnozy służącej wyznaczeniu obszaru zdegradowanego i obszaru rewitalizacji Gminy Stary Lubotyń spełnia wymogi i oczekiwania wszystkich grup interesariuszy.