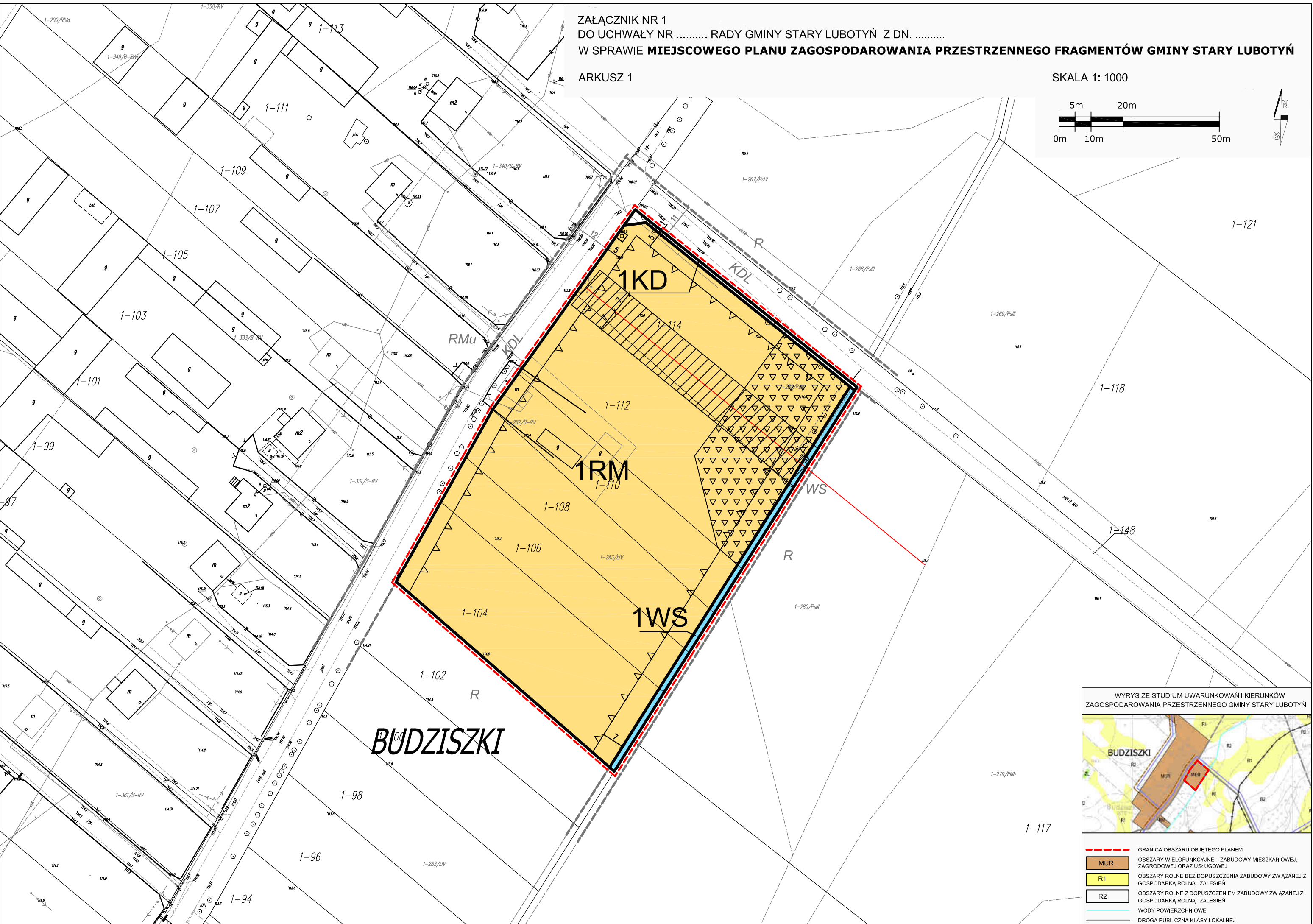
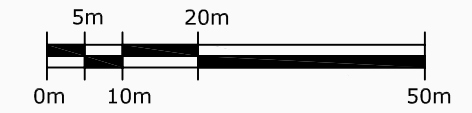


ZAŁĄCZNIK NR 1  
DO UCHWAŁY NR ..... RADY GMINY STARY LUBOTYŃ Z DN. ....  
W SPRAWIE **MIEJSCOWEGO PLANU ZAGOSPODAROWANIA PRZESTRZENNEGO FRAGMENTÓW GMINY STARY LUBOTYŃ**

ARKUSZ 1

SKALA 1: 1000



WYRYS ZE STUDIUM UWARUNKOWAŃ I KIERUNKÓW  
ZAGOSPODAROWANIA PRZESTRZENNEGO GMINY STARY LUBOTYŃ



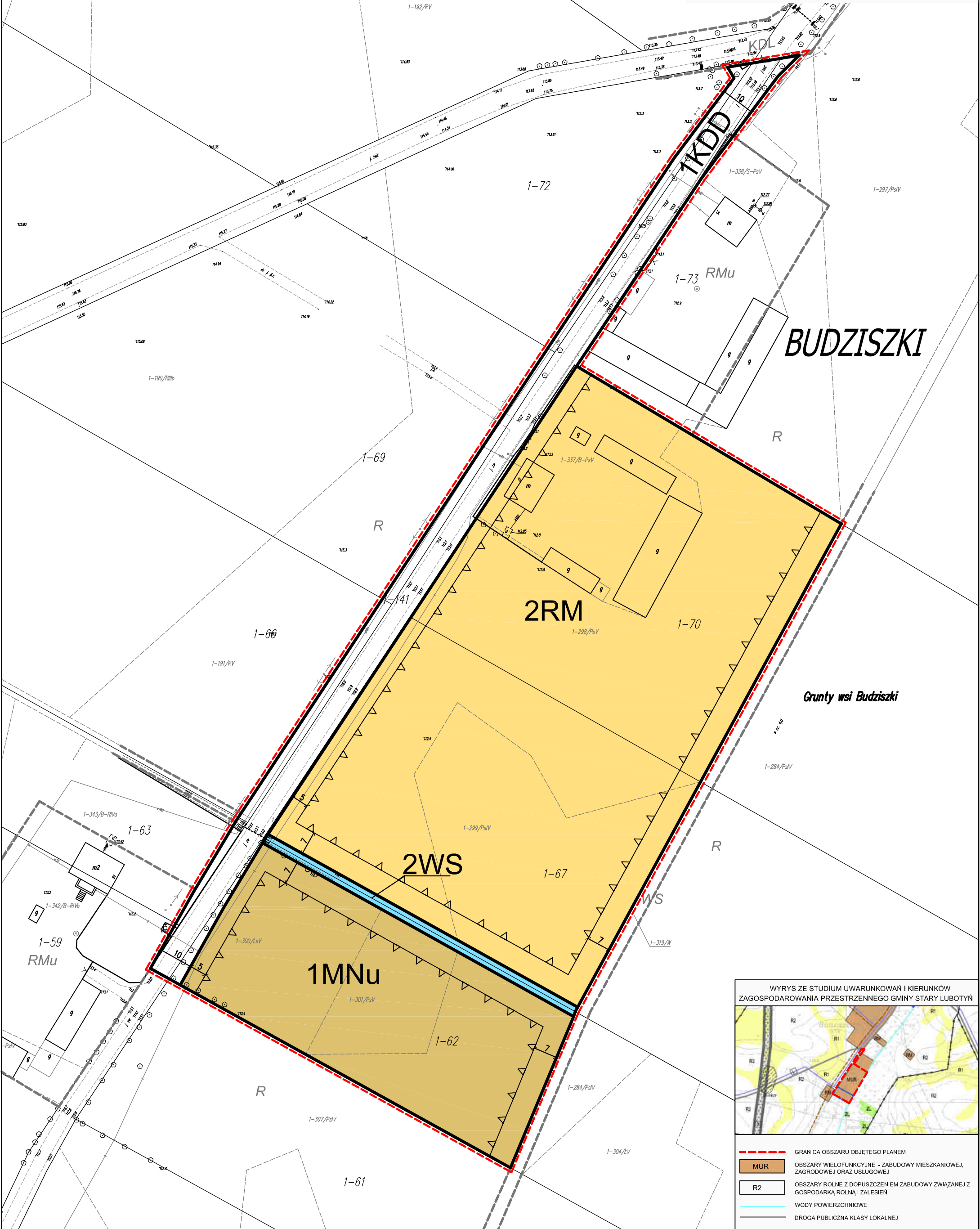
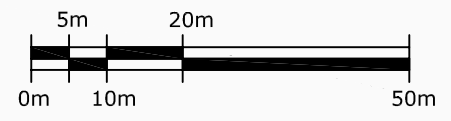
- GRANICA OBSZARU OBJĘTEGO PLANEM
- MUR  
OBSZARY WIELOFUNKCYJNE - ZABUDOWY MIESZKANIOWEJ,  
ZAGRODOWEJ ORAZ USŁUGOWEJ
- R1  
OBSZARY ROLNE BEZ DOPUSZCZENIA ZABUDOWY ZWIĄZANEJ Z  
GOSPODARKĄ ROLNĄ I ZALEŚIĄ
- R2  
OBSZARY ROLNE Z DOPUSZCZENIEM ZABUDOWY ZWIĄZANEJ Z  
GOSPODARKĄ ROLNĄ I ZALEŚIĄ
- WODY POWIERZCHNIOWE
- DROGA PUBLICZNA KLASY LOKALNEJ

ZAŁĄCZNIK NR 1  
DO UCHWAŁY NR ..... RADY GMINY STARY LUBOTYŃ Z DN. ....  
W SPRAWIE MIEJSCOWEGO PLANU ZAGOSPODAROWANIA PRZESTRZENNEGO FRAGMENTÓW GMINY STARY LUBOTYŃ

1-71

ARKUSZ 2

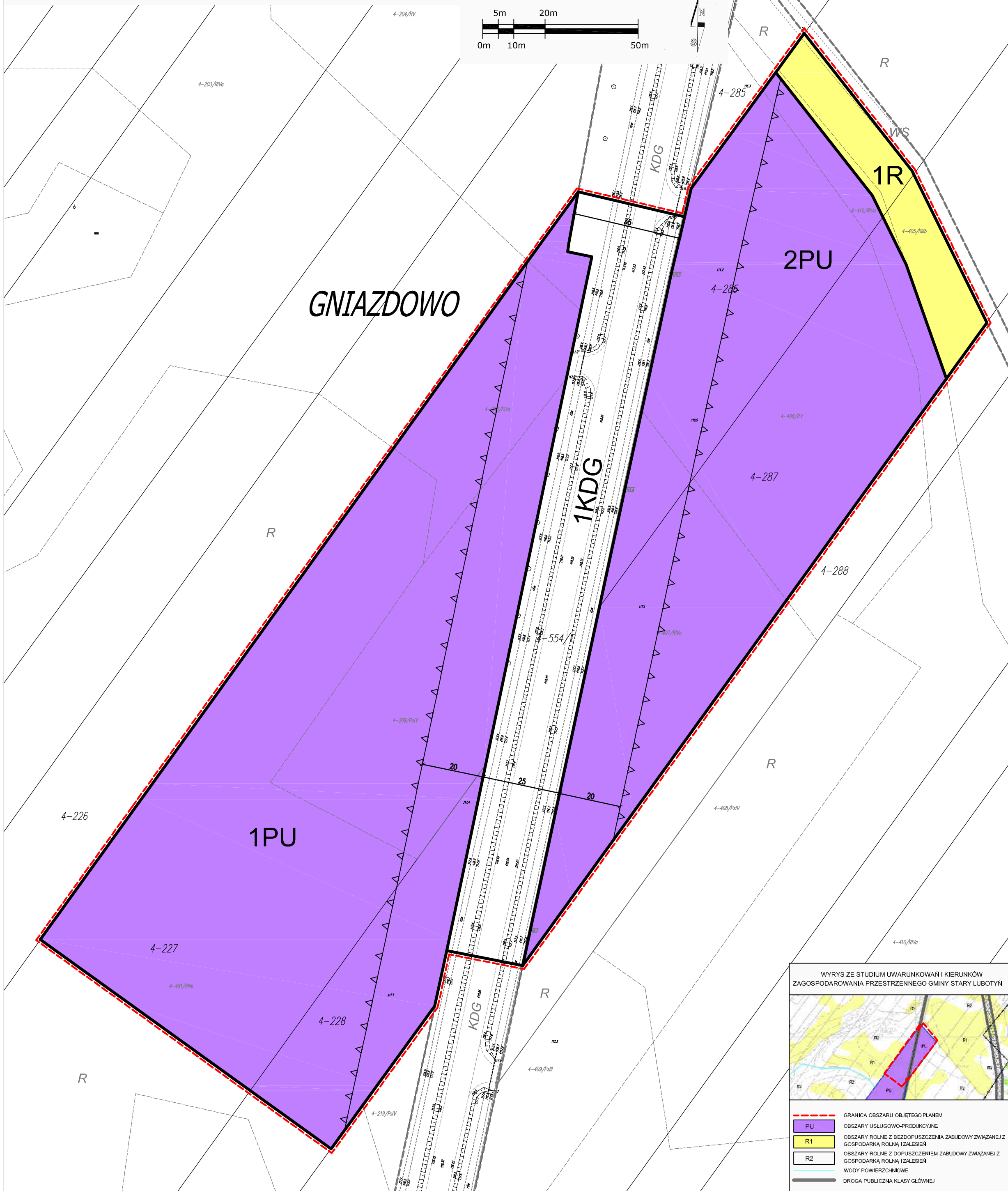
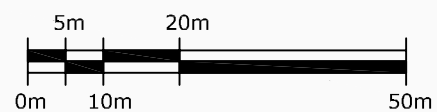
SKALA 1: 1000



WYRYS ZE STUDIUM UWARUNKOWAŃ I KIERUNKÓW  
ZAGOSPODAROWANIA PRZESTRZENNEGO GMINY STARY LUBOTYŃ

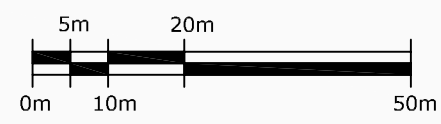
- GRANICA OBSZARU OBJĘTEGO PLANEM
- MUR
- R2
- WODY POWIERZCHNIOWE
- DROGA PUBLICZNA KLASY LOKALNEJ

SKALA 1: 1000



WYRYS ZE STUDIUM UWARUNKOWAŃ I KIERUNKÓW  
ZAGOSPODAROWANIA PRZESTRZENNEGO GMINY STARY LUBOTYŃ

	GRANICA OBSZARU OBJĘTEGO PLANEM
	PU OBSZARY USŁUGOWO-PRODUKCYJNE
	R1 OBSZARY ROLNE Z BEZDOPUSZCZENIA ZABUDOWY ZWIĄZANEJ Z GOSPODARKĄ ROLNĄ I ZALESIENIEM
	R2 OBSZARY ROLNE Z DOPUSZCZENIEM ZABUDOWY ZWIĄZANEJ Z GOSPODARKĄ ROLNĄ I ZALESIENIEM
	WODY POWIERZCHNIOWE
	DROGA PUBLICZNA KLASY GŁÓWNEJ



BUDZISZKI

2R

3RM

1KDL

4RM

5RM

2MNU

GNIAZDOWO

1KDL

6RM

3MNU

4R

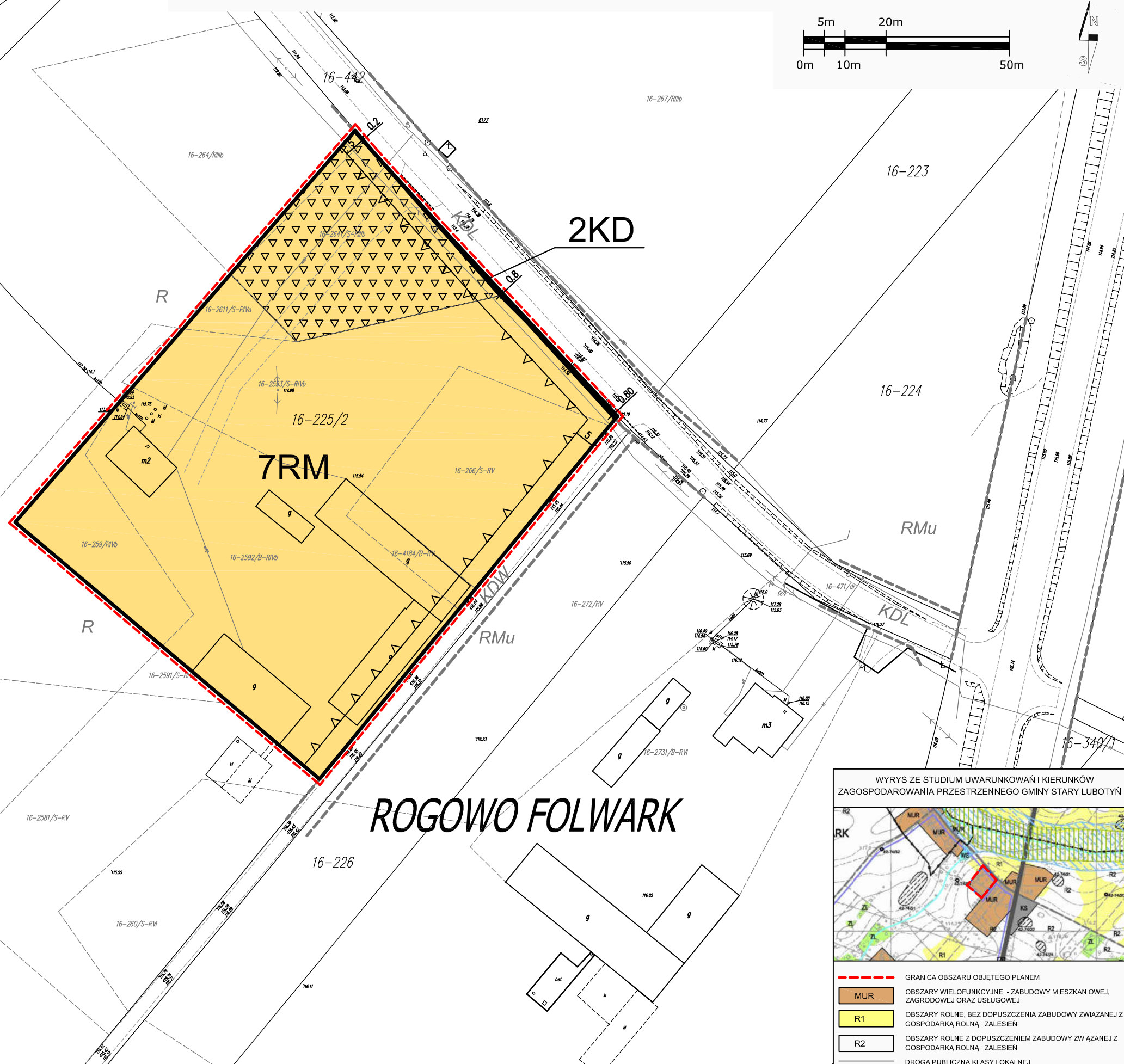
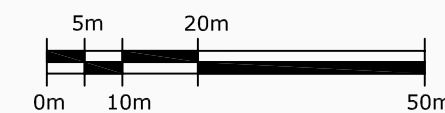
WYRYS ZE STUDIUM UWARUNKOWAŃ I KIERUNKÓW  
ZAGOSPODAROWANIA PRZESTRZENNEGO GMINY STARY LUBOTYŃ

---	GRANICA OBSZARU OBJĘTEGO PLANEM
MUR	OBZARY WIELOFUNKCYJNE - ZABUDOWY MIESZKANIOWEJ, ZAGRODOWEJ ORAZ USŁUGOWEJ
R1	OBZARY ROLNE BEZ DOPUSZCZENIA ZABUDOWY ZWIĄZANEJ Z GOSPODARUKĄ ROLNĄ I ZALESIENIEM
R2	OBZARY ROLNE Z DOPUSZCZENIEM ZABUDOWY ZWIĄZANEJ Z GOSPODARUKĄ ROLNĄ I ZALESIENIEM
---	DROGA PUBLICZNA KLASY ZBÓRCZEJ
---	DROGA PUBLICZNA KLASY LOKALNEJ

ZAŁĄCZNIK NR 1  
DO UCHWAŁY NR ..... RADY GMINY STARY LUBOTYŃ Z DN. ....  
W SPRAWIE **MIEJSCOWEGO PLANU ZAGOSPODAROWANIA PRZESTRZENNEGO FRAGMENTÓW GMINY STARY LUBOTYŃ**






ARKUSZ 5

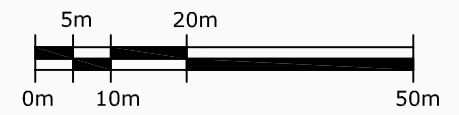
SKALA 1: 1000



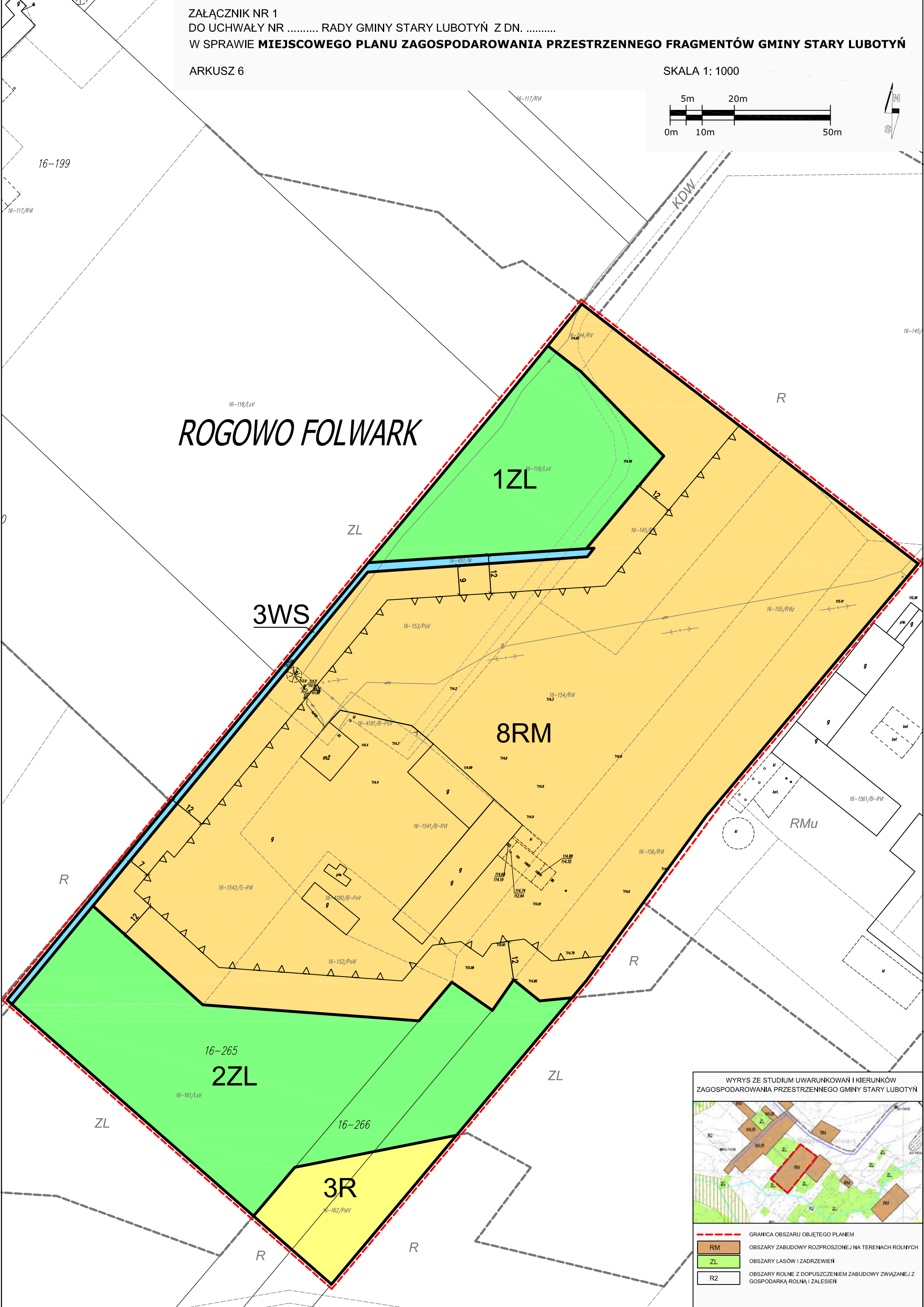
WYRYS ZE STUDIUM UWARUNKWAŃ I KIERUNKÓW  
ZAGOSPODAROWANIA PRZESTRZENNEGO GMINY STARY LUBOTYŃ



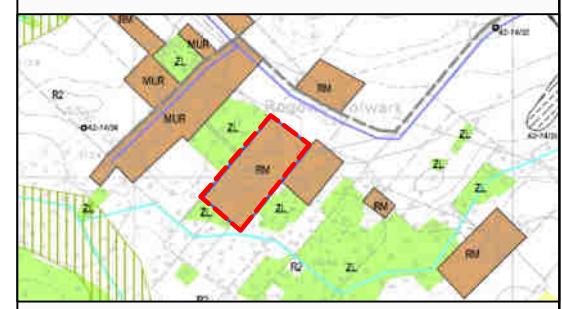
-  GRANICA OBSZARU OBJĘTEGO PLANEM
-  MUR  
OBSZARY WIELOFUNKCYJNE - ZABUDOWY MIESZKANIOWEJ,  
ZAGRODOWEJ ORAZ USŁUGOWEJ
-  R1  
OBSZARY ROLNE, BEZ DOPUSZCZENIA ZABUDOWY ZWIĄZANEJ Z  
GOSPODARKĄ ROLNĄ I ZALESIENIEM
-  R2  
OBSZARY ROLNE Z DOPUSZCZENIEM ZABUDOWY ZWIĄZANEJ Z  
GOSPODARKĄ ROLNĄ I ZALESIENIEM
-  DROGA PUBLICZNA KLASY LOKALNEJ



# ROGOWO FOLWARK



WYRYS ZE STUDIUM UWARUNKOWAŃ I KIERUNKÓW  
ZAGOSPODAROWANIA PRZESTRZENNEGO GMINY STARY LUBOTYŃ

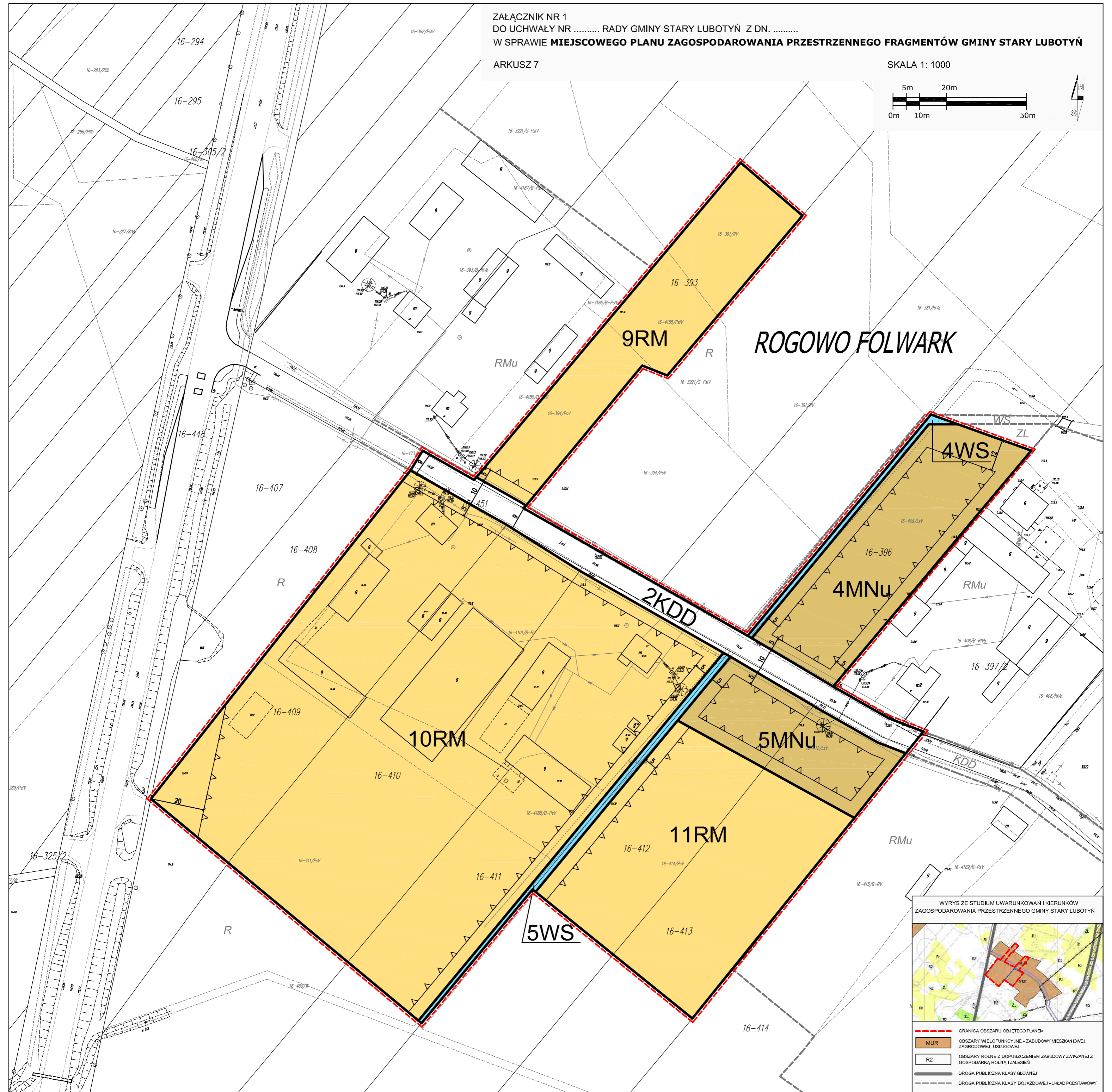
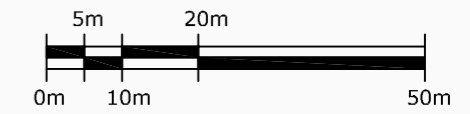


	GRANICA OBSZARU OBJĘTEGO PLANEM
	RM OBSZARY ZABUDOWY ROZPROSZONEJ NA TERENACH ROLNYCH
	ZL OBSZARY LASÓW I ZADRZEWIEN
	R2 OBSZARY ROLNE Z DOPUSZCZENIEM ZABUDOWY ZWIĄZANEJ Z GOSPODARKĄ ROLNĄ I ZALESIEN

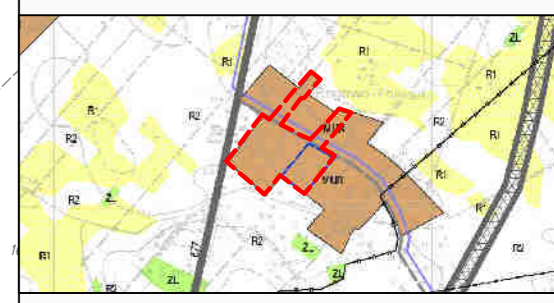
ZAŁĄCZNIK NR 1  
DO UCHWAŁY NR ..... RADY GMINY STARY LUBOTYŃ Z DN. ....  
W SPRAWIE **MIEJSCOWEGO PLANU ZAGOSPODAROWANIA PRZESTRZENNEGO FRAGMENTÓW GMINY STARY LUBOTYŃ**






ARKUSZ 7

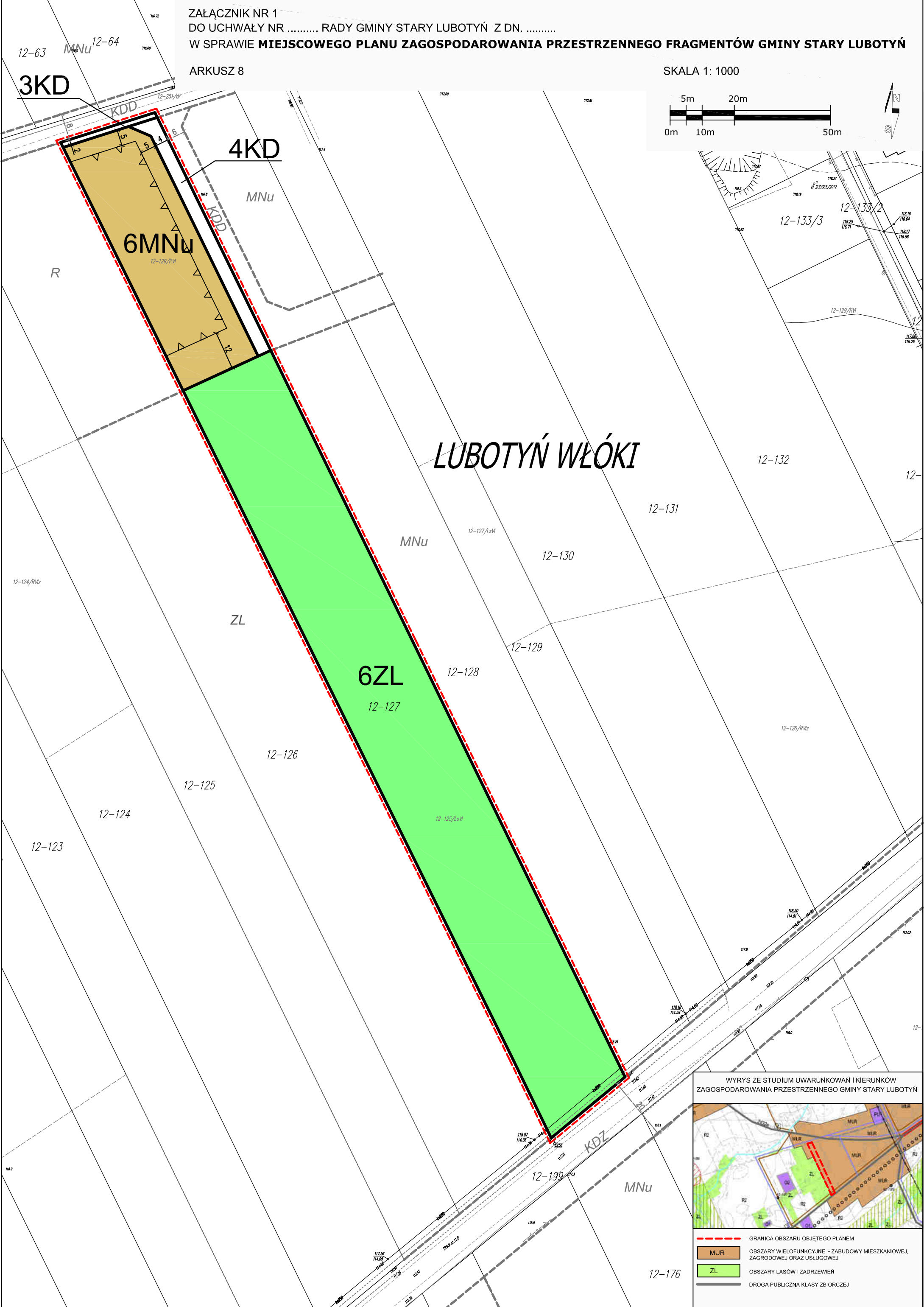
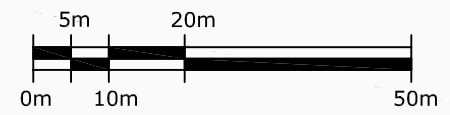
SKALA 1: 1000



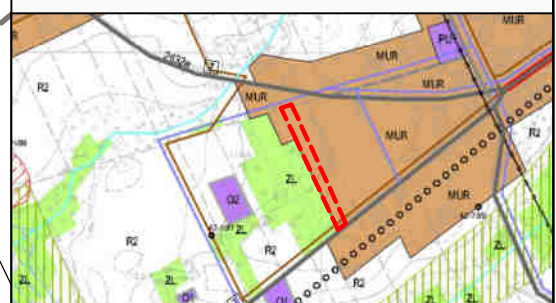
WYRYS ZE STUDIUM UWARUNKOWAŃ I KIERUNKÓW  
ZAGOSPODAROWANIA PRZESTRZENNEGO GMINY STARY LUBOTYŃ



-  GRANICA OBSZARU OBJĘTEGO PLANEM
  -  MUR
  -  R2
  -  DROGA PUBLICZNA KLASY GŁÓWNEJ
  -  DROGA PUBLICZNA KLASY DOJAZDOWEJ - UKŁAD PODSTAWOWY
- OBSZARY WIELOFUNKCYJNE - ZABUDOWY MIESZKANIOWEJ, ZAGRODOWEJ, USŁUGOWEJ
  - OBSZARY ROLNE Z DOPUSZCZENIEM ZABUDOWY ZWIĄZANEJ Z GOSPODARKĄ ROLNĄ I ZALESIEN

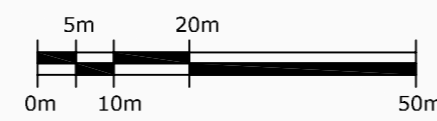


WYRYS ZE STUDIUM UWARUNKOWAŃ I KIERUNKÓW  
ZAGOSPODAROWANIA PRZESTRZENNEGO GMINY STARY LUBOTYŃ

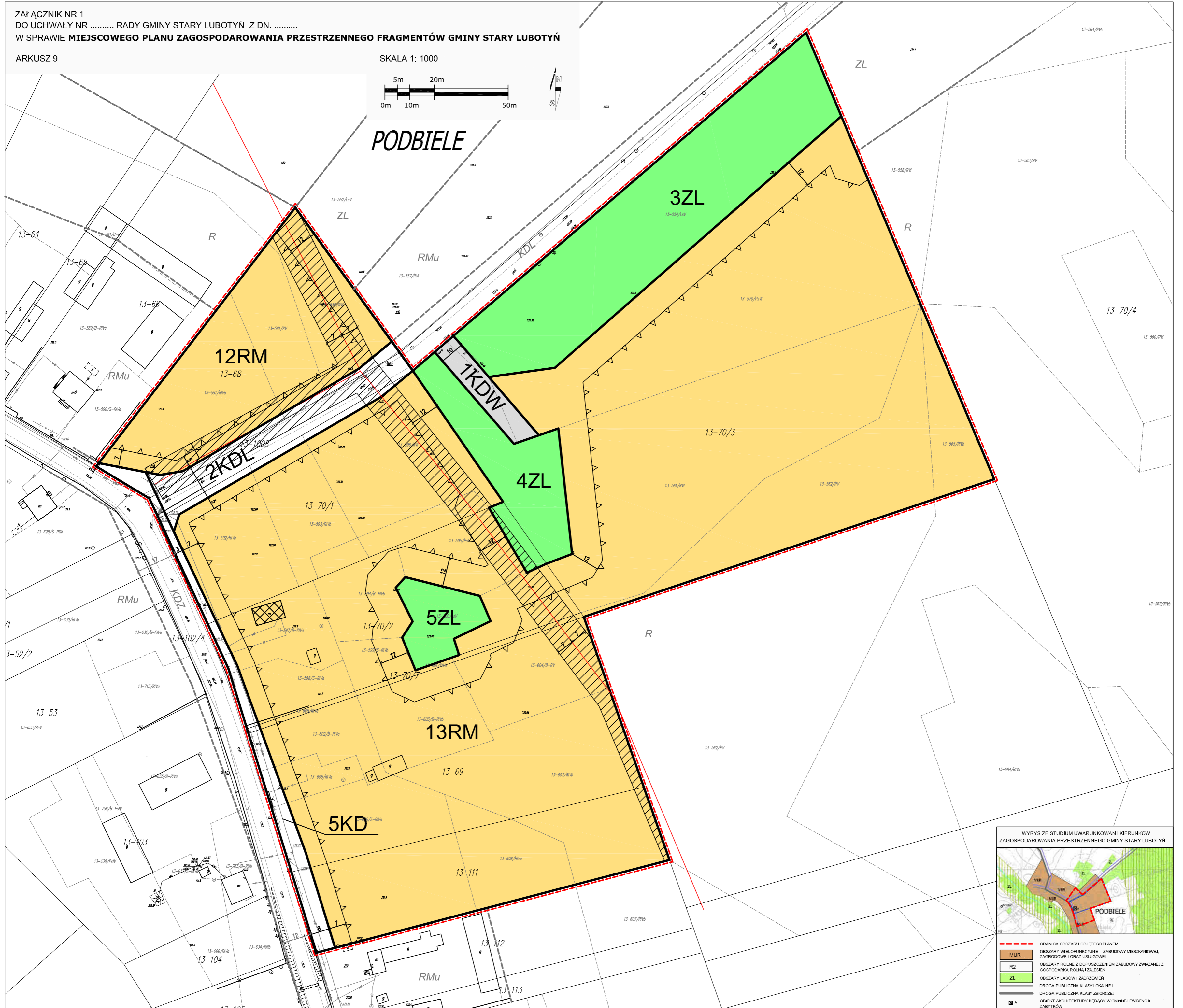


	GRANICA OBSZARU OBJĘTEGO PLANEM
	MUR OBSZARY WIELOFUNKCYJNE - ZABUDOWY MIESZKANIOWEJ, ZAGRODOWEJ ORAZ USŁUGOWEJ
	ZL OBSZARY LASÓW I ZADRZEWIEN
	DROGA PUBLICZNA KLASY ZBIORCZEJ

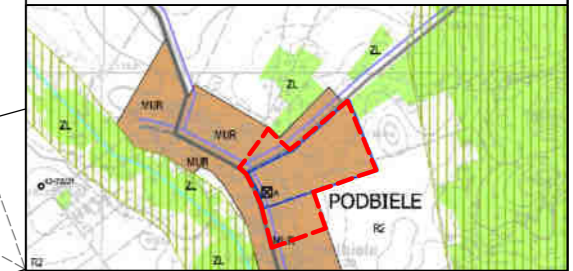




**PODBIELE**



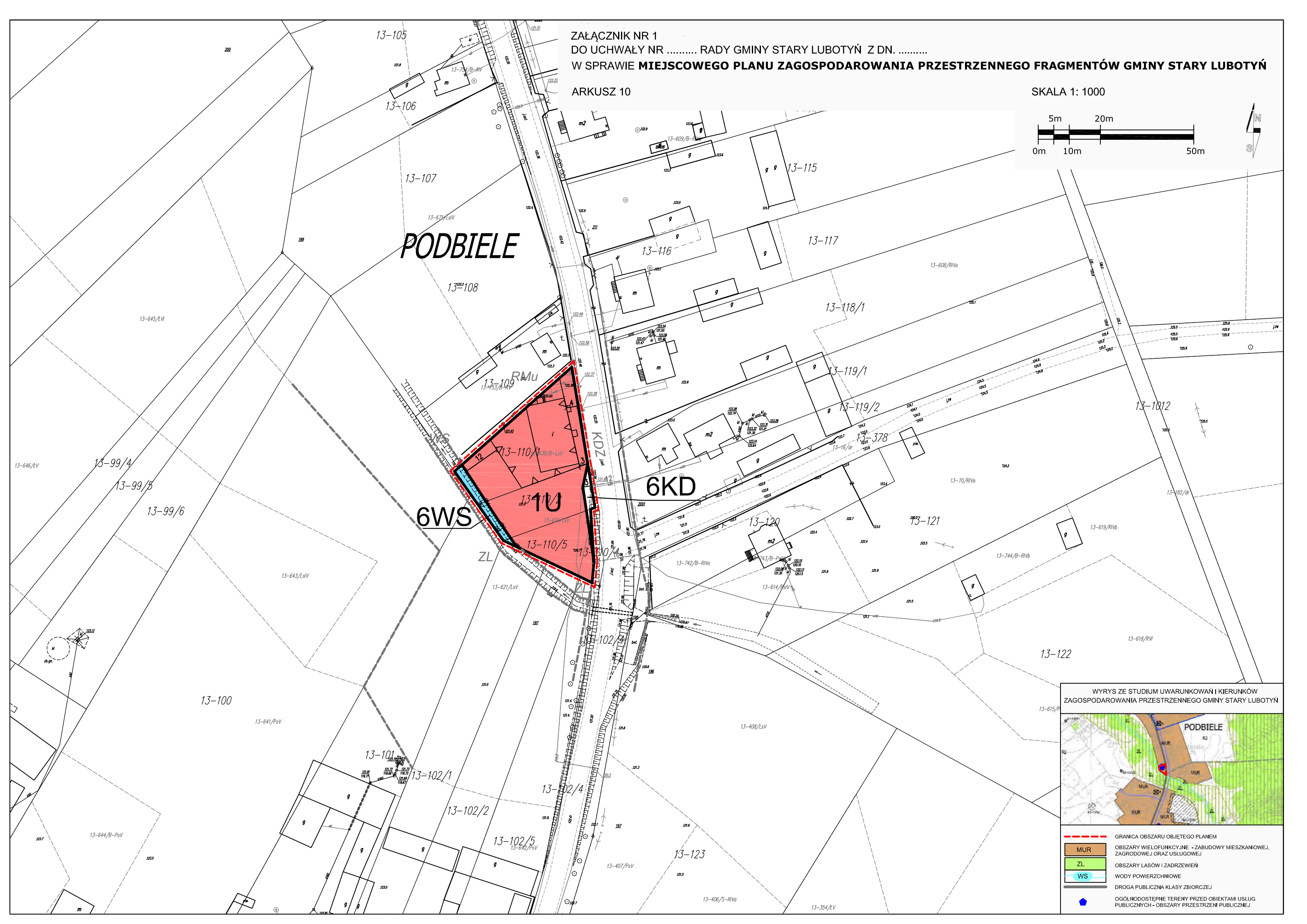
WYRYS ZE STUDIUM UWARUNKOWAŃ I KIERUNKÓW  
 ZAGOSPODAROWANIA PRZESTRZENNEGO GMINY STARY LUBOTYŃ



	GRANICA OBSZARU OBJĘTEGO PLANEM
	MUR
	OBSZARY WIELOFUNKCYJNE - ZABUDOWY MIESZKANIOWEJ, ZAGRODOWEJ ORAZ USŁUGOWEJ
	R2
	OBSZARY ROLNE Z DOPUSZCZENIEM ZABUDOWY ZWIĄZANEJ Z GOSPODARKĄ ROLNĄ I DALSZĄ
	ZL
	OBSZARY LASÓW I ZADRZEWI
	DROGA PUBLICZNA KLASY LOKALNEJ
	DROGA PUBLICZNA KLASY ZBIORCZEJ
	OBIEKT ARCHITECTURY BĘDĄCY W GMINNEJ EWIDENCJI ZABYTKÓW

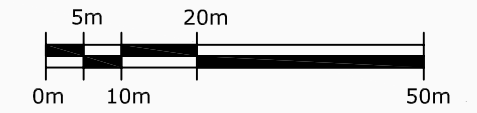
ZAŁĄCZNIK NR 1  
DO UCHWAŁY NR ..... RADY GMINY STARY LUBOTYŃ Z DN. ....  
W SPRAWIE **MIEJSCOWEGO PLANU ZAGOSPODAROWANIA PRZESTRZENNEGO FRAGMENTÓW GMINY STARY LUBOTYŃ**  
ARKUSZ 10

SKALA 1: 1000

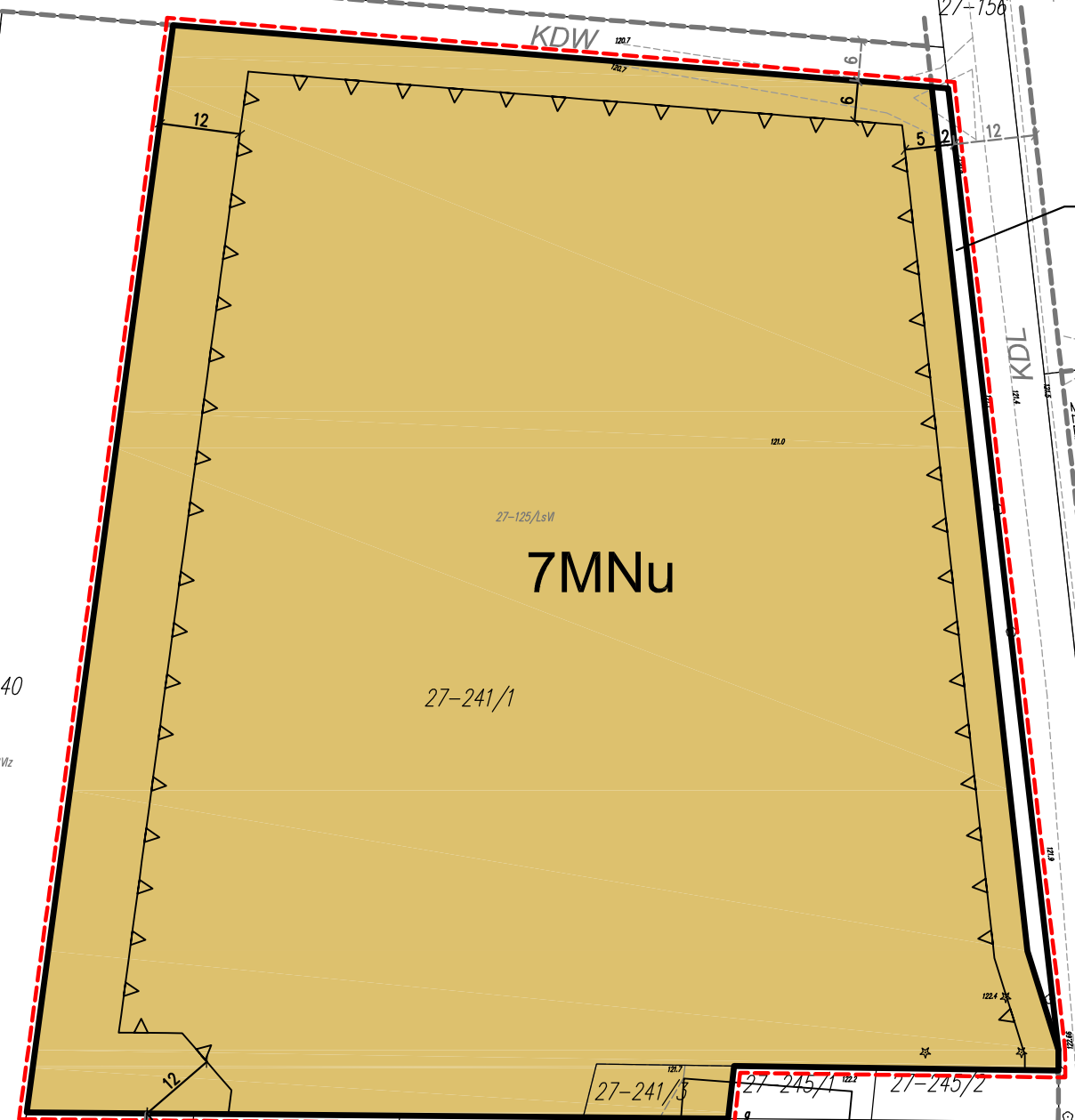


WYRYS ZE STUDIUM UWARUNKOWAŃ I KIERUNKÓW ZAGOSPODAROWANIA PRZESTRZENNEGO GMINY STARY LUBOTYŃ

	GRANICA OBSZARU OBJĘTEGO PLANEM
	MUR OBSZARY WIELOFUNKCYJNE - ZABUDOWY MIESZKANIOWEJ, ZAGRODOWEJ ORAZ USŁUGOWEJ
	ZL OBSZARY LASÓW I ZADRZEWIŃ
	WS WODY POWIERZCHNIOWE
	DROGA PUBLICZNA KLASY ZBIORCZEJ
	OGÓLNODOSTĘPNE TERENY PRZED OBIEKTAMI USŁUG PUBLICZNYCH - OBSZARY PRZESTRZENI PUBLICZNEJ

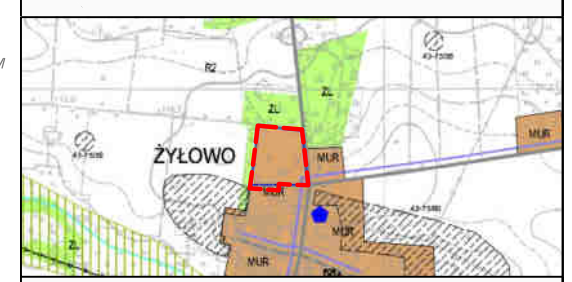


**ŻYŁOWO**

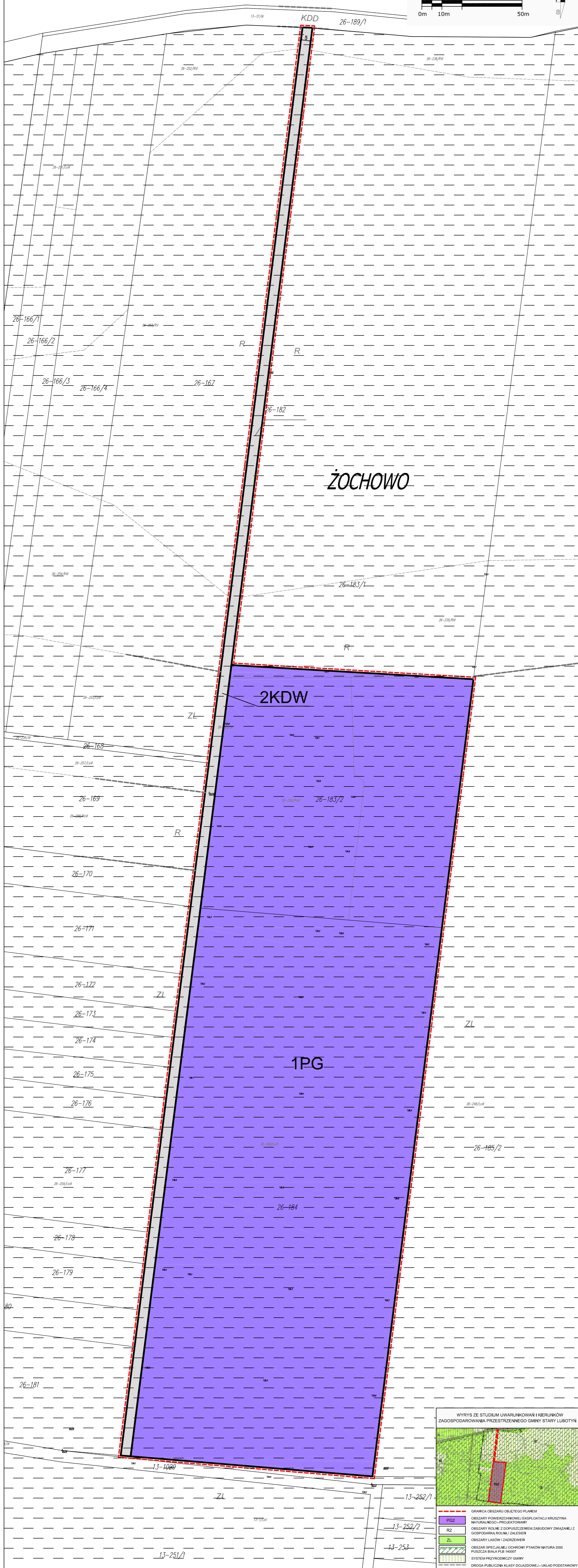
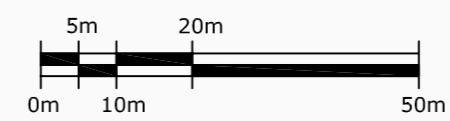


**7KD**

WYRYS ZE STUDIUM UWARUNKOWAŃ I KIERUNKÓW  
ZAGOSPODAROWANIA PRZESTRZENNEGO GMINY STARY LUBOTYŃ



- GRANICA OBSZARU OBJĘTEGO PLANEM
  - MUR
  - ZL
  - DROGA PUBLICZNA KLASY LOKALNEJ
- OBSZARY WIELOFUNKCYJNE - ZABUDOWY MIESZKANIOWEJ, ZAGRODOWEJ ORAZ USŁUGOWEJ
- OBSZARY LASÓW I ZADRZEWIEN

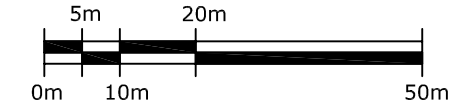


WYRYS ZE STUDIUM UWARUNKOWAŃ I WNIOSKÓW  
ZAGOSPODAROWANIA PRZESTRZENNEGO GMINY STARY LUBOTYŃ



- GRANICA OBSZARU PLANU
- OBZAR POWIERZCHNIE EKSPLOATACJI KRWIŻYWA
- MATRIALNIEGO - PROJEKTOWANY
- OBZAR WOLNE Z DOKŁADZEM ZABUDOWY DWAZANIE Z
- GOSPODARKA ROLNA I ZALESIEN
- OBZAR LADNY ZABUDOWEN
- OBZAR SPECJALNE LOKROWY PFKON NATURA 2000
- PUSZCZA BALA PLUS 14007
- SYSTEM HYDROINCEJ GMINY
- GRANICZNA WILAZI DOŁADUNEJ - BRAD PODSTAWOWY

SKALA 1: 1000



ARKUSZ - OZNACZENIA:

USTALENIA PLANU:	
	GRANICA OBSZARU OBJĘTEGO PLANEM
	LINIA ROZGRANICZAJĄCA TERENY O RÓŻNYM PRZEZNACZENIU LUB RÓŻNYCH ZASADACH ZAGOSPODAROWANIA
	NIEPRZEKRACZALNA LINIA ZABUDOWY
	ZWYMIAROWANE ODLEGŁOŚCI W METRACH
	STREFA POTENCJALNEGO ODDZIAŁYWANIA NAPOWIETRZNYCH LINII ELEKTROENERGETYCZNYCH ŚREDNIEGO NAPIĘCIA
	STREFA GRUNTÓW ROLNYCH WYSOKICH KLAS BONITACYJNYCH
PRZEZNACZENIE TERENU:	
<b>MNu</b>	TERENY ZABUDOWY MIESZKANIOWEJ JEDNORODZINNEJ Z DOPUSZCZENIEM USŁUG
<b>RM</b>	TERENY ZABUDOWY ZAGRODOWEJ W GOSPODARSTWACH ROLNYCH, HODOWLANYCH I ORODNICZYCH
<b>U</b>	TEREN ZABUDOWY USŁUGOWEJ
<b>PU</b>	TERENY PRODUKCJI, SKŁADÓW, MAGAZYNÓW, USŁUG
<b>PG</b>	TEREN EKSPLOATACJI KRUSZYWA NATURALNEGO
<b>R</b>	TERENY ROLNE
<b>ZL</b>	TERENY LASÓW
<b>WS</b>	TERENY WÓD POWIERZCHNIOWYCH LUB URZĄDZEŃ WODNYCH - ROWÓW
<b>KDG</b>	TEREN DROGI PUBLICZNEJ KLASY GŁÓWNEJ
<b>KDZ</b>	TEREN DRÓG PUBLICZNYCH KLASY ZBIORCZEJ
<b>KDL</b>	TERENY DRÓG PUBLICZNYCH KLASY LOKALNEJ
<b>KDD</b>	TERENY DRÓG PUBLICZNYCH KLASY DOJAZDOWEJ
<b>KD</b>	TERENY STANOWIĄCE POSZERZENIE DRÓG PUBLICZNYCH
<b>KDW</b>	TERENY DRÓG WEWNĘTRZNYCH

INFORMACJE PLANU:	
	BUDYNEK BĘDĄCY W GMINNEJ EWIDENCJI ZABYTKÓW
	OBSZAR SPECJALNEJ OCHRONY PTAKÓW NATURA 2000 PUSZCZA BIAŁA
	NAPOWIETRZNE LINIE ELEKTROENERGETYCZNE ŚREDNIEGO NAPIĘCIA
	LINIA ROZGRANICZAJĄCA TERENY O RÓŻNYM PRZEZNACZENIU LUB RÓŻNYCH ZASADACH ZAGOSPODAROWANIA POZA GRANICAMI PLANU
<b>R</b>	WYBRANE SYMBOLE PRZEZNACZENIA TERENÓW POZA GRANICAMI PLANU OKREŚLONE W PRAWIE MIEJSCOWYM
	ZWYMIAROWANE ODLEGŁOŚCI W METRACH POZA GRANICAMI PLANU